



PREFEITURA MUNICIPAL DE CONGONHAS
CIDADE DOS PROFETAS

Ofício n.º PMC/SEGOV/95/2024

Congonhas, 20 de março de 2024.

Exmo. Sr.

Igor Jonas Souza Costa,

Presidente da Câmara Municipal de Congonhas/MG.

Prezado Senhor,

Em atenção ao Ofício 095/2022/Secretaria, encaminhamos a V. Exa. A CI n.º PMC/SEMOBI/SERVIÇOS PÚBLICOS/053/2024, por meio da qual a Secretaria Municipal de Obras e Infraestrutura, por meio da Diretoria de Serviços Públicos, presta informações em atendimento ao Requerimento CMC/275/2022, de autoria do nobre vereador Sebastião Moreira.

Na oportunidade, reiteramos a V.Exa. e demais pares, nossas respeitosas saudações.

Atenciosamente,


Cleber de Faria Silva

Secretário Municipal de Governo

Câmara Municipal de Congonhas



PROTOCOLO GERAL 1078/2024
Data: 21/03/2024 - Horário: 16:30
Legislativo

ACGM

Saulo de Souza Queiroz

Secretário Municipal de Obras e Infraestrutura

COMUNICAÇÃO INTERNA

Nº. PMC/SEMOBI/SERVIÇOS PÚBLICOS/053/2024

De: Saulo de Souza Queiroz

SEMOBI

Para: Cleber de Faria Silva

SEGOV

Data: 18/03/2024


Prezado Senhor,

Em resposta ao Requerimento Nº 275/2022, do Vereador Sebastião Moreira, informamos que já emitido a Ordem de Serviço para execução do projeto de extensão de rede, modificação de rede e instalação de postes com luminária à Via que liga o Bairro Chacreamento Água Boa ao Bairro Bela Vista.

Ressaltamos que após a elaboração do projeto é necessário a aprovação da concessionária CEMIG para execução da obra.

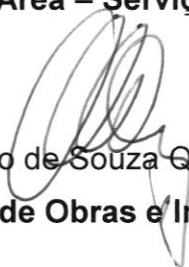
Desde já agradecemos e nos colocamos a disposição para maiores esclarecimentos.

Atenciosamente,




Elder Vale Marques

Diretor de Área – Serviços Públicos



Saulo de Souza Queiroz

Secretário de Obras e Infraestrutura



Prefeitura de Congonhas
Secretaria Municipal de Obras e Infraestrutura

- **BAIRRO BARRO PRETO** – Praça e complementar vias públicas do bairro sem extensão de rede e IP;
- **BAIRRO BASÍLICA** – Rua da Recordação, Travessa da Recordação e complementar vias públicas do bairro sem extensão de rede e IP;
- **BAIRRO BELVEDERE** – Rua Hortência, Rua Orquídea esquina com a Rua Jasmim, Praça Ormindia Pereira do Vale e complementar vias públicas do bairro sem extensão de rede e IP;
- **BAIRRO BOA VISTA** – Rua e Praça Ormindia Pereira do Vale. Rua Cornélio de Souza com Rua Maria Cândida da Conceição, Rua Dr. Sebastião Maurício de Carvalho, Rua Joana Gonçalves Barbosa e complementar vias públicas do bairro sem extensão de rede e IP;
- **BAIRRO BOM JESUS** – Rua Izabelinha, Rua Santa Luzia, Rua Alagoas (Instalação de braço com iluminaria);
- **BAIRRO CAMPINHO** – Rua Maria Augusta Cândida Jesus;
- **BAIRRO CENTRO** – Rua Benedito Quintino, Rua Padre João Pio Esquina com Antônio Fernandes da Costa, Praça João Nogueira de Resende, Praça Sebastião Leal, Praça da Estação, Pracinha entre a Rua Francisco Senra Martins com Avenida Presidente Getúlio Vargas, Travessa Professora Efigênia Rodrigues e complementar vias públicas do bairro sem extensão de rede e IP;
- **BAIRRO CIDADE JARDIM** – Rua 0, Rua Alexandrina de Assis, Rua Benedita Maria de Jesus, Rua Carlos Santos Esteves, Rua João Honorato Pereira, Rua José Caetano Martins, Rua Luiz de Paula Pedro, Rua Mario Leite da Silva e complementar vias públicas do bairro sem extensão de rede e IP;
- **BAIRRO CINQUENTENÁRIO** – Rua Ricardino Miguel, e complementar vias públicas do bairro sem extensão de rede e IP;
- **BAIRRO COMPLEMENTAÇÃO JARDIM VILA ANDREZA** – Rua Geraldo Ferreira Marra (Extensão/Modificação de Rede) e complementar vias públicas do bairro sem extensão de rede e IP;
- **BAIRRO COMPLEMENTAÇÃO NOVO ROSÁRIO** – Rua José Maria Gonçalves, Rua Luiz Jorge das Graças e complementar vias públicas do bairro sem extensão de rede e IP;



Prefeitura de Congonhas
Secretaria Municipal de Obras e Infraestrutura

- **BAIRRO CONSOLAÇÃO** - Rua Assembleia de Deus, Rua Batista, Rua Da Conceição Marcossi e complementar vias públicas do bairro sem extensão de rede e IP;
- **BAIRRO CRISTO REI** – Rua Delfina Santos Correa e complementar vias públicas do bairro sem extensão de rede e IP;
- **BAIRRO DOM OSCAR** – Praça Principal e complementar vias públicas do bairro sem extensão de rede e IP;
- **BAIRRO DOM SILVÉRIO** – Rua Santa Clara, Rua Santa Helena e complementar vias públicas do bairro sem extensão de rede e IP;
- **BAIRRO DR. JOAQUIM MURTINHO** – Rua José Hermógenes da Silva, Rua Várzea da Pedra, Rua Elza dos Anjos Lopes Cunha, Rua Machado de Assis, Rua Professor José Moreira e Túnel de acesso, Rua Francisco Antônio de Assis, Rua Antônio Luiz de Souza, Travessa Santos, Trevo de Acesso ao Bairro, Lagoa II e complementar vias públicas do bairro sem extensão de rede e IP;
- **BAIRRO ELDORADO** – Rua Aristides de Paula Reis , Rua Maria José dos Santos, Rua Efigênia Izidoro de Deus, Rua José Temóteo Marques, e complementar vias públicas do bairro sem extensão de rede e IP;
- **BAIRRO FONTE DAS PEDRAS** – Rua Mauro César Pereira, Rua José Quirino (Pedreira) e complementar vias públicas do bairro sem extensão de rede e IP;
- **BAIRRO FONTE DOS MOINHOS** – Rua Do Carmo com a Travessa Bento Alves, Rua Israel Pinheiro esquina com Rua Mármore e Rua Granito, e complementar vias públicas do bairro sem extensão de rede e IP;
- **BAIRRO GOIABEIRAS** – Rua Maria Dias e complementar vias públicas do bairro sem extensão de rede e IP;
- **BAIRRO GRAND PARK** – Rua Sebastião Vieira, Rua Quadrangular, Rua São Judas Tadeu, Rua Cesar de Freitas, Rua Otavira Maria dos Anjos e complementar vias públicas do bairro sem extensão de rede e IP;
- **BAIRRO IPIRANGA** – Rua Laurindo Cristão de Souza (beira linha), complementar vias públicas do bairro sem extensão de rede e IP;

SAULO DE
SOUZA
QUEIROZ.31223
397653

Assinado eletronicamente
por SAULO DE SOUZA
QUEIROZ.3122397653
Data: 10/04/2019
13:31:36 -03'00'



Prefeitura de Congonhas
Secretaria Municipal de Obras e Infraestrutura

- **BAIRRO JARDIM PARIS** – Rua Um, Rua Quatro, Rua Geraldina de Souza Miranda, Trevo de acesso ao bairro e complementar vias públicas do bairro sem extensão de rede e IP;
- **BAIRRO JARDIM PROFETA** - Avenida Paralela, Rua Florisbela, Rua Boa Vista, Rua Jair Pereira Toledo (sendo que a carga existente não atende, deverá ser verificado *in loco* por empresa ou PJ a sua real demanda de energia para que possamos elaborar o projeto e solicitar a CEMIG), Rua Bauxita, Rua Beiralinha, Rua Gueda Maria de Jesus, Rua Renato Fonseca de Assis, Rua Platina, Rua Turfa, Rua José da Cruz Moreira, Rua Hortência, Rua Renato Fonseca de Assis, Rua Antônio Guerra, Rua Ezídio Alves Dias, Rua Geraldina Cândida, Rua João Moreira, Rua José Emídio, Rua Safira, Praça do Trevo, Trecho do Trevo Profeta (recolocação de um poste caído), Trevo até Rua Paralela (Dona Efigênia), Trevo de acesso ao bairro e complementar vias públicas do bairro sem extensão de rede e IP;
- **BAIRRO JARDIM VILA ANDREZA** – Rua Turim, 255 (modificação/Retirada) e complementar vias públicas do bairro sem extensão de rede e IP;
- **BAIRRO LAMARTINE** – Rua Padre Januário (braço com luminária), Rua dos Cristais, Rua Dom Pedro II, Rua Izabelinha (Pracinha), Rua Alagoas e complementar vias públicas do bairro sem extensão de rede e IP;
- **BAIRRO LEOPOLDINO BARBOSA** – Rua Zilah de Souza Barbosa (Antiga Rua 14), Rua João Leonardo da Silva, Rua Ana Maria de Oliveira, Rua Mateus Eduardo Gomes, Rua Michelle Gomes e complementar vias públicas do bairro sem extensão de rede e IP;
- **BAIRRO LUCAS MONTEIRO** – Rua Professor Armin Marques da Rocha e complementar vias públicas do bairro sem extensão de rede e IP;
- **BAIRRO MATRIZ** – Rua Barão de Congonhas com Rua da Saudade (colocação de braço com luminária), Canteiro Rua Padre Alcides e complementar vias públicas do bairro sem extensão de rede e IP;
- **BAIRRO MINEIRINHA** – Rua José Pedro, Rua José Rodrigues e complementar vias públicas do bairro sem extensão de rede e IP;
- **BAIRRO MONJOLOS** – Estrada que liga a Vila Cardoso ao Monjolos, Rua Clemensor Victor Pereira e demais vias públicas do bairro sem extensão de rede e IP;



Prefeitura de Congonhas
Secretaria Municipal de Obras e Infraestrutura

- **BAIRRO NOVA CIDADE** – Avenida Martinho Rossi esquina com a Rua André Gutierrez, Rua Pedro Paulino, Rua Eremita Maria Rafaela, Rua Maria José Mendonça, Rua Rosa Maria Cesário Modesto, Rua Wilson Fernandes Matozinhos, Rua Glicéria de Castro e complementar vias públicas do bairro sem extensão de rede e IP;
- **BAIRRO NOVO PLATAFORMA** – Rua José Raimundo Pacheco, Rua João Rosa, Rua Sebastião Maurício e Vias públicas do bairro sem extensão de rede e IP;
- **BAIRRO NOVO ROSÁRIO** – Rua Novo Horizonte, Rua Carlito Coelho Ferreira, Rua Luiz Jorge das Graças de Souza, Rua Leonídio Gomes e complementar vias públicas do bairro sem extensão de rede e IP;
- **BAIRRO PARQUE LONDRES** - Complementar vias públicas do bairro sem extensão de rede e IP;
- **BAIRRO PASCHOAL VARTULI** – Rua Três ao Bairro Vila Rica;
- **BAIRRO PEQUERI** – Rua Manoel Pereira Filho, Rua São Sebastião ao lado do Posto de Saúde (realocação de um poste), Rua Evaristo José da Costa, Rua José Rezende de Paula (entrada do bairro), Rua Luzia Felismino de Jesus, MG 383 KM 7.5, Praça da Matriz e complementar vias públicas do bairro sem extensão de rede e IP;
- **BAIRRO PIRES** – Avenida que liga a Igreja São Cristóvão ao Motas, Rua Aprígio Batista, Rua José Cristóvão Dantas, Rua José Gregório de Moraes (final da rua), Rua José Jacinto Candido, Rua Santa Antônio (do nº 88 ao 140), Rua José Cassimiro de Souza, Rua José Serafim, Rua Raimundo Cordeiro de Moraes, Rua Raimundo Freire, Rua Geraldo Eugênio de Moraes, Rua Alfredo Pascoal, Rua Jerônimo Bonifácio, Rua Sebastião Antônio de Moais, Rua José Bernardo, Rua Maria Delfina de Freitas, Rua Avelino Gonçalves, Rua Bela Vista, Rua João Egídio, Rua José Rufino, Travessa Ednaldo Lucas Mendes, Praça Santo Antônio e complementar vias públicas do bairro sem extensão de rede e IP;
- **BAIRRO PRAIA** - Avenida Binário com Juca Cordeiro, Avenida Tenente Horácio Cordeiro (Estrada Cachoeira), Rua Maria Clotilde Viana, Avenida Marinho Rossi com Rua Andrade Gutierrez, Praça da Rua Santa Antônio, Rua Santo Antônio até a rotatória da UPA, Rua Santa Efigênia, Rua Thiago, , Rua



Prefeitura de Congonhas
Secretaria Municipal de Obras e Infraestrutura

Marquês do Bonfim, Rua Marechal Deodoro, Rua Francisco Mateus próximo ao nº 232 e complementar vias públicas do bairro sem extensão de rede e IP;

- **BAIRRO PRIMAVERA** – Avenida Helder Candreva Rossi, Rua Deus é Amor com Pedro Paulino, Rua 06, Rua Antônio Hermógenes de Miranda, Rua Benevides, **Rua Francisco Pedro Resende**, Rua José Ciriáco da Silva, Rua Oscar Bahia da Fonseca e complementar vias públicas do bairro sem extensão de rede e IP;
- **BAIRRO RECANTO DAS ANDORINHAS** – Rua Elza Terezinha de Miranda, Rua Jequitibá, Rua José Hélio de Miranda, Rua Ipê Amarelo, Rua pérola e complementar vias públicas do bairro sem extensão de rede e IP;
- **BAIRRO ROSA EULÁLIA** – Avenida Coletora, Rua Universal, Rua Luiz Pinto da Rocha, Rua Maria Eugênia Freire de Lima, Rua Maria da Glória Ferreira e complementar vias públicas do bairro sem extensão de rede e IP;
- **BAIRRO SANTA MÔNICA** – Rua Elisa Correa, Trevo de Acesso ao bairro e complementar vias públicas do bairro sem extensão de rede e IP;
- **BAIRRO SANTA QUITÉRIA** – Da Praça da Cruz das Almas até a comunidade Santa Quitéria, Rua Alice Maria de Carvalho, Rua Joaquim Maurício, Espaço da Quadra Claudionor Soares, Ponte de Santa Quitéria, Praça Paulo Cardoso Osório e complementar vias públicas do bairro sem extensão de rede e IP;
- **BAIRRO SANTA VITÓRIA** – Da Avenida Rosa Assunção até o bairro Nova Congonhas, Avenida Lucy Laureano Antunes, Rua José Donato Alves, Avenida A, Avenida Delly Ferreira Vidal, Rua Guilherme Ribeiro da Cruz (Antiga Rua H), Rua Professor Antônio Tarcísio de Freitas, Rua Nossa Senhora Mãe da Igreja, Rua Daniel Silva Batista Veloso, Rua Veronica Meireles Cunha Miranda, Rua José André Ferreira e complementar vias públicas do bairro sem extensão de rede e IP;
- **BAIRRO TANCREDO NEVES** – Complementar vias públicas do bairro sem extensão de rede e IP;
- **BAIRRO TIJUCAL** – Rua Osmar Estevam dos Santos, Rua Maria Clotilde Viana, Rua Terezinha Gonçalves de Assunção e complementar vias públicas do bairro sem extensão de rede e IP;



Prefeitura de Congonhas
Secretaria Municipal de Obras e Infraestrutura

- **BAIRRO VILA BELA** – Rua 09 e complementar vias públicas do bairro sem extensão de rede e IP;
- **BAIRRO VILA CARDOSO** – Rua Carlos Alberto Piazza (Braço com IP), Praça São Judas Tadeu (Braço com IP), Rua José Vicente Lobo ((Braço com IP), Rua 13, Rua 22, Rua 26, Rua 27, Trevo de acesso ao bairro e complementar vias públicas do bairro sem extensão de rede e IP;
- **BAIRRO VILA CONDÉ** – Trevo de acesso ao bairro e complementar vias públicas do bairro sem extensão de rede e IP;
- **BAIRRO VILA GLICÉRIA** – Rua Ana Paula Dias Leite, Praça Dona Emília e complementar vias públicas do bairro sem extensão de rede e IP;
- **BAIRRO VILA GOMES** – BR 040 KM 614 e complementar vias públicas do bairro sem extensão de rede e IP;
- **BAIRRO VILA JOSÉ MARQUES** – Rua Nossa Senhora das Graças (Entrada do Bairro), Rua Santa Rita de Cássia, Rua Francisco Sales, Trevo de acesso ao Bairro e complementar vias públicas do bairro sem extensão de rede e IP;
- **BAIRRO VILA NEREU** – Rua José dos Reis, Rua Arminda Félix da Silva, Trevo de acesso ao bairro e complementar vias públicas do bairro sem extensão de rede e IP;
- **BAIRRO VILA RICA** – Rua Mármore, Rua Quartzo e complementar vias públicas do bairro sem extensão de rede e IP;
- **BAIRRO ZÉ ARIGÓ** – Rua Antônio Marciano Seabra, Rua Sebastião Ananias de Souza (realocação de poste), Praça da Alegria e complementar vias públicas do bairro sem extensão de rede e IP;
- **CAMPO DAS FLORES** – Rodovia BR 040, KM 607, Rua Jejus Dornelas, Rua Juarez Lopes, Rua Campo Limpo, Rua José Pedro, Trevo de acesso ao bairro e complementar vias públicas do bairro sem extensão de rede e IP;
- **CHACREAMENTO ABIGAIL** - Rua João Pereira Costa e complementar vias públicas do bairro sem extensão de rede e IP;
- **CHACREAMENTO ÁGUA BOA** – Rua 01, Rua 02, Rua 05, Rua 06, Rua 07, Rua 08, Rua 10, Rua 11, Rua 12, Rua 13, Rua 14, Rua 15, Rua Maria da Conceição Rodrigues, trevo e complementar vias públicas do bairro sem extensão de rede e IP;

SAULO DE
SOUZA
QUEIROZ 3122
3397653

Assinado de forma
digital por SAULO DE
SOUZA
QUEIROZ 31223397653
Data: 2024.01.25
13:52:23 -0700



Prefeitura de Congonhas
Secretaria Municipal de Obras e Infraestrutura

- **CHACREAMENTO CAMPOS ALTOS** – Rua Ipê, Rua Dona Maria Lopes Ribeiro, Rua Campos Altos, e complementar vias públicas do bairro sem extensão de rede e IP;
- **CHACREAMENTO CHACARAS DO PROFETA** – Rua A, Rua D, Rua E, Rua F, Rua G, Rua José Miguel Catarina, Rua Antônio Iva do Espírito Santo, Rua Cleb Aparecido Resende, Rua Geraldo Bebiano Machado, Rua José Joaquim Ferreira e complementar vias públicas do bairro sem extensão de rede e IP;
- **CHACREAMENTO COALHADA (ALTO MARANHÃO)** – Rua Principal, Complementar vias públicas do bairro sem extensão de rede e IP;
- **CHACREAMENTO DO VIEIRO** – Estrada Estela da Conceição Cardoso 830, Recanto das Palmeiras, Rua José Augusto da Silva, e complementar vias públicas do Chacreamento sem extensão de rede e IP;
- **CHACREAMENTO JOANA VIEIRA** – Complementar vias públicas do bairro sem extensão de rede e IP;
- **CHACREAMENTO LAGOA DA VÁRZEA** – Rua da Laranjeira, Rua das Mangueiras, Rua dos Abacateiros e complementar vias públicas do bairro sem extensão de rede e IP;
- **CHACREAMENTO OURO VERDE** - Rua A, Rua B e Rua C e complementar vias públicas do bairro sem extensão de rede e IP;
- **CHACREAMENTO PARQUE DO ENGENHO** - Ruas de Acesso à Fazenda do Simão, Mato do Cafezal ou Vargem do Café Sítio Santa Rita, Rua 05, Rua 07, Rua 08, Rua 09 e complementar vias públicas do bairro sem extensão de rede e IP;
- **CHACREAMENTO PARQUE DO MONJOLOS** – Rua A, Rua 01, Rua 06, Rua Chácara Flor de Campo, Rua Principal, Ruas de Acesso da Chácara 01 Quadra 06, Ruas de Acesso da Chácara 21 Quadra 06 e complementar vias públicas do chacreamento sem extensão de rede e IP;
- **CHACREAMENTO VISTA ALEGRE** - Complementar vias públicas do bairro sem extensão de rede e IP;
- **COMPLEMENTAÇÃO BOA VISTA** - Rua João Pereira Costa, e complementar vias públicas do bairro sem extensão de rede e IP;
- **COMUNIDADE FARINHEIRO** – Complementar vias públicas sem extensão de rede e IP;



Prefeitura de Congonhas
Secretaria Municipal de Obras e Infraestrutura

- **COMUNIDADE BARRA DE SANTO ANTÔNIO** – Entrada Principal da comunidade e complementar vias públicas do bairro sem extensão de rede e IP;
- **COMUNIDADE DO ESMERIL** – Rua Dona Aurora Adelino Veado, Rua Estefânio de Paulo Leite, Rua Hermógenes Modesto, Praça do Esmeril e complementar vias públicas do bairro sem extensão de rede e IP;
- **DISTRITO ALTO MARANHÃO** – Rua Nossa Senhora da Ajuda, Rua Francisco André de Freitas (Estrada Real - Alto Maranhão/Congonhas), Rua José Vidal (MG 383), Rodovia MG 383 (Maranhão até Dr. Joaquim Murtinho), Rua Inimá de Paula, Praça Vereador Adenor Martins, Rua Dom Muniz (próximo ao nº215), Rua João Tristão Filho, Rua Paulo Elídio Costa, Rua Pedro de Paula Pinto, Rua Santa Izabel, Rua São Sebastião, Rua Benedito Pereira, Rua Terezinha Noeme de Paula, Rua Aprígio Gaspar de Moura, Rua Domingos Leite, Rua Capitão Moreira, Chacreamento Bela Vista, Travessa João Batista De Paula, Travessa Roberto Ubiratã, Praça da Rua São Sebastião, Praça XV de Agosto, Estrada Caquente, Os Cunha e complementar vias públicas do bairro sem extensão de rede e IP;
- **DISTRITO DE LOBO LEITE** – Rua Açominas, Rua dos Ferroviários, Travessa Rua do Cruzeiro, Rua Congonhas, Rua Esmeraldino Teófilo de Assis, Rua do Cemitério, Rua São Geraldo, Vila Romão, Lobo Leite II, Travessa Santana, Travessa Marcelino Diomar Fagundes, Trevo de acesso ao bairro e complementar vias públicas do bairro sem extensão de rede e IP;
- **RESIDENCIAL GUALTER MONTEIRO** – Rua Chico Mendes e complementar vias públicas do bairro sem extensão de rede e IP;
- **RESIDENCIAL SÃO LUIZ** – Avenida Benedito Matias de Oliveira, Avenida Coletora (Acesso), Rua Tereza Carolina Maia, Rua 13, Rua 16, Rua 15, Rua 26, Rua 24, Rua 29, Trevo de acesso ao bairro e complementar vias públicas do bairro sem extensão de rede e IP;
- **SASSAFRÁS** – Avenida Sassafrás e complementar vias públicas do bairro sem extensão de rede e IP;
- **VEREDAS DO SOL (ALTO MARANHÃO)** – Rua 02, Rua Antônio Anacleto da Silva e complementar vias públicas do bairro sem extensão de rede e IP;



Prefeitura de Congonhas
Secretaria Municipal de Obras e Infraestrutura

- **Prazo: 29/01/2024 a 31/10/2024.**

Prefeitura de Congonhas, 25 de janeiro de 2024.

SAULO DE SOUZA
QUEIROZ:312233
97653

Assinado de forma digital
por SAULO DE SOUZA
QUEIROZ:31223397653
Dados: 2024.01.25
13:53:06 -03'00'

Saulo de Souza Queiroz

Secretário Municipal de Obras e Infraestrutura

HIGINO ZACARIAS
DE
SOUSA:57355126
687

Assinado de forma digital
por HIGINO ZACARIAS DE
SOUSA:57355126687
Dados: 2024.01.25
09:13:29 -03'00'

Higino Zacarias de Souza

Representante CIGEDAS Vertentes