



PREFEITURA DE CONGONHAS
SECRETARIA MUNICIPAL DE ZELADORIA URBANA

Congonhas, 03 de setembro de 2025.

OFÍCIO Nº 204/PMC/SEZEL/2025

Exmo. Sr. Averaldo Pereira da Silva – Presidente da Câmara Municipal de Congonhas.
c/c: Eduardo Ladislau Marques – Vereador.

Assunto: Resposta ao ofício CMC/23/2025 subscrito pelo vereador Eduardo Ladislau Marques.

Prezado vereador,

Em atenção ao ofício CMC/23/2025, informamos que os serviços de tapa buracos nas ruas Pedro de Paula Pinto e José Geraldo de Oliveira, no distrito de Alto Maranhão, foram realizados. Segue relatório fotográfico em anexo.

Atenciosamente,

Edson Henrique Cardoso Freitas
Diretor de Manutenção de Vias e Logradouros

Marcos Donald Gonçalves Villegas
Secretário Municipal de Zeladoria Urbana

Câmara Municipal de Congonhas



PROTOCOLO GERAL 2364/2025
Data: 03/09/2025 - Horário: 10:36
Legislativo



PREFEITURA MUNICIPAL DE CONGONHAS

SECRETARIA MUNICIPAL DE ZELADORIA URBANA

RELATÓRIO FOTOGRÁFICO

Data: 02/09/2025


Proposição nº: 023 (ofício)

Serviço: Tapa buraco nas ruas Pedro de Paula Pinto e José Geraldo de Oliveira.


Vereador: Eduardo Ladislau Marques

Bairro: Alto Maranhão

FOTOGRAFIA




[Handwritten signature]



GPS Map Camera

Google  **Congonhas, Minas Gerais, Brasil**
R. Pedro De Paula Pinto, Congonhas, Minas Gerais 36417-000, Brasil
Lat -20.566933° Long -43.853699°
02/09/2025 11:15 AM GMT -03:00



GPS Map Camera

Google  **Congonhas, Minas Gerais, Brasil**
R. Pedro De Paula Pinto, Congonhas, Minas Gerais 36417-000, Brasil
Lat -20.566935° Long -43.85371°
02/09/2025 11:16 AM GMT -03:00

2



GPS Map Camera



Congonhas, Minas Gerais, Brasil

R. Pedro De Paula Pinto, Congonhas, Minas Gerais 36417-000, Brasil

Lat -20.566814° Long -43.853459°

02/09/2025 11:09 AM GMT -03:00

8

